0+100

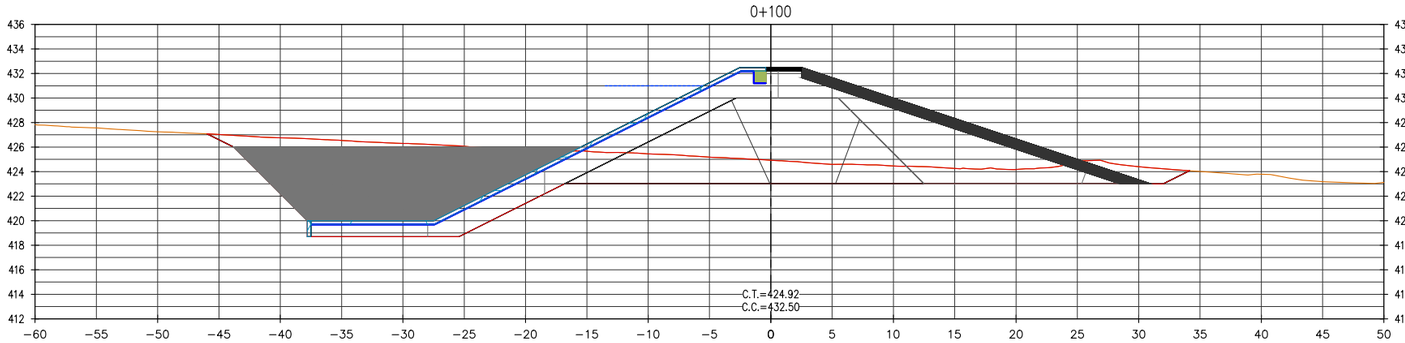

CORTE	250.64 (m2)
ENR. 3A	131.80 (m2)
ENR. 3B	62.79 (m2)
RIP RAP	22.97 (m2)
RELL. ANCLAJE	1.00 (m2)
CONCRETO	0.00 (m2)
CORONA	0.87 (m2)
TRANS. 2A	72.49 (m2)
RELL. PROP.	115.80 (m2)
GEOTEXTIL	0.41 (*)
GEOCELDAS	12.41 (**)

0+080

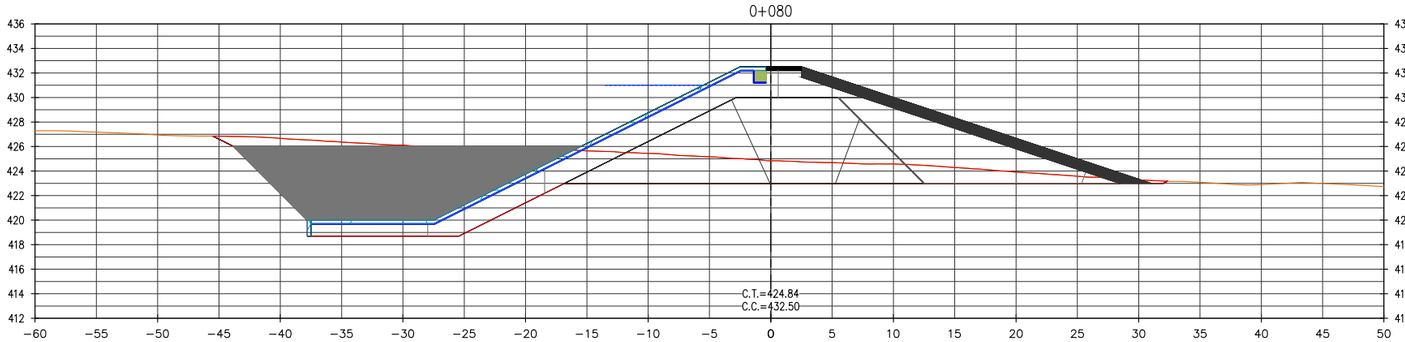

CORTE	233.97 (m2)
ENR. 3A	131.80 (m2)
ENR. 3B	62.79 (m2)
RIP RAP	22.97 (m2)
RELL. ANCLAJE	1.00 (m2)
CONCRETO	0.00 (m2)
CORONA	0.87 (m2)
TRANS. 2A	72.49 (m2)
RELL. PROP.	115.80 (m2)
GEOTEXTIL	0.41 (*)
GEOCELDAS	12.41 (**)

0+068

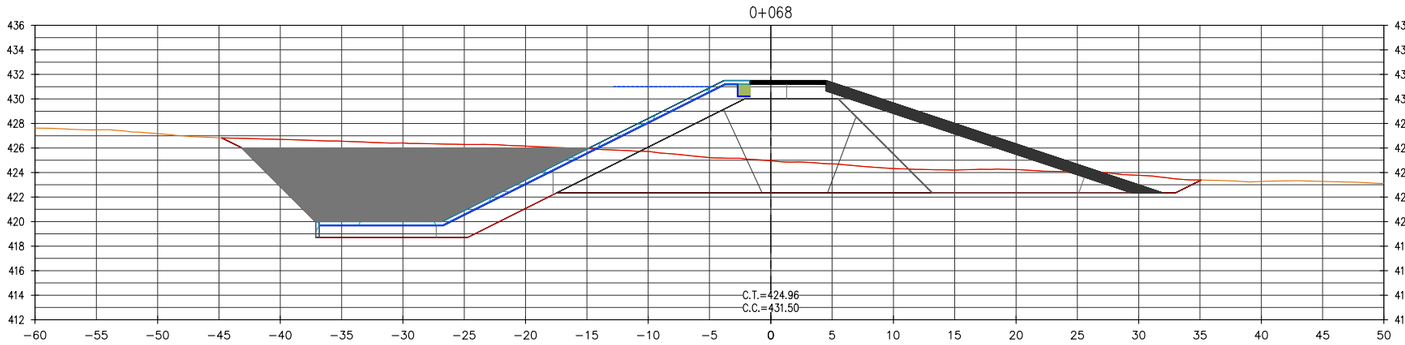

CORTE	280.44 (m2)
ENR. 3A	146.74 (m2)
ENR. 3B	66.11 (m2)
RIP RAP	22.12 (m2)
RELL. ANCLAJE	1.00 (m2)
CONCRETO	0.00 (m2)
CORONA	1.86 (m2)
TRANS. 2A	64.68 (m2)
RELL. PROP.	115.80 (m2)
GEOTEXTIL	0.39 (*)
GEOCELDAS	11.73 (**)

0+065

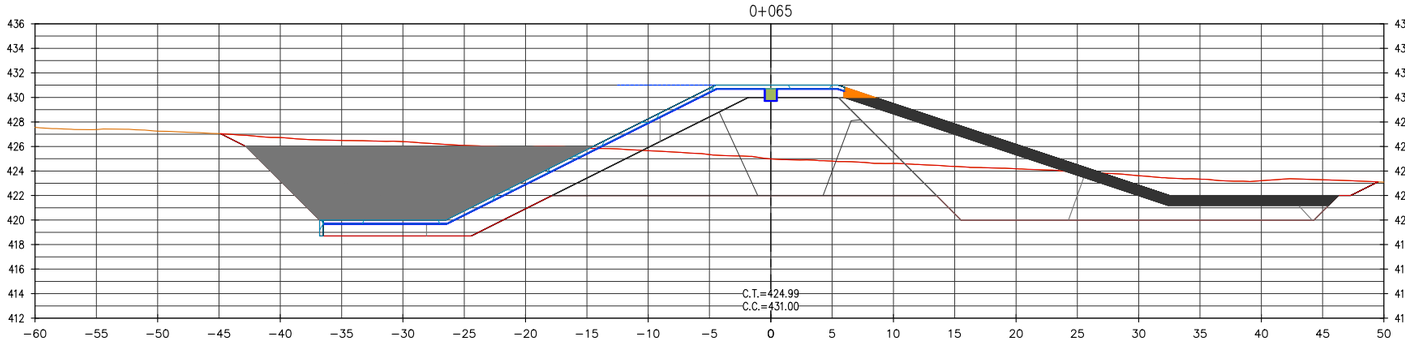

CORTE	375.42 (m2)
ENR. 3A	154.63 (m2)
ENR. 3B	117.58 (m2)
RIP RAP	32.02 (m2)
RELL. ANCLAJE	1.00 (m2)
CONCRETO	1.05 (m2)
CORONA	0.00 (m2)
TRANS. 2A	60.94 (m2)
RELL. PROP.	115.80 (m2)
GEOTEXTIL	0.48 (*)
GEOCELDAS	13.93 (**)

NOTAS

- C.T.= COTA TERRENO
- C.C.= COTA CORONA
- LISTADO DE MEDICIONES EN SUSTENTO DE METRADOS
- EL VALOR EXPRESADO DE GEOTEXTIL SE DEBE DIVIDIR ENTRE 0.01 PARA HALLAR EL METRADO EN m.
- EL VALOR EXPRESADO DE LA GEOCELDA SE DEBE DIVIDIR ENTRE 0.30 PARA HALLAR EL METRADO EN m.

LEYENDA DE MATERIALES

CORTE	GEOCELDA	TRANS. 2A
ENR. 3A	RELL. ANCLAJE	RELL. PROPIO
ENR. 3B	CONCRETO	TERRENO NATURAL
RIP RAP	CORONA	GEOTEXTIL
		NIVEL DE AGUA

REVISIÓN DE DOCUMENTOS TÉCNICOS

- A- ACEPTADO
- B- ACEPTADO CON COMENTARIOS
- C- RECHAZADO

FIRMA FECHA

REFERENCIAS:
VER PLANO 400195-OHL001-651-XX-DR-CV-000039 (PLANTA Y PERFIL LONGITUDINAL)
VER PLANO 400195-OHL001-651-XX-DR-CV-000003 (SECCIONES TÍPICAS)

UBICACIÓN

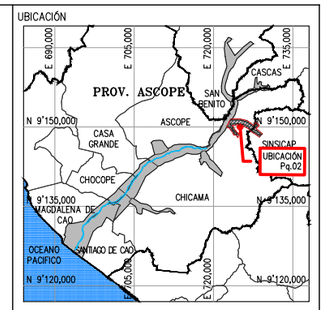

ESCALA GRAFICA

LEYENDA
SISTEMA DE PROYECCIÓN:
UNIVERSAL TRANSVERSAL MERCATOR (UTM) , ZONA 17 SUR
DATUM : SISTEMA GEODESICO MUNDIAL (WGS 84)
FUENTE : EQUIPO TÉCNICO

REV Nº	FECHA	DESCRIPCION DE LA REVISION	REV.	DIR.
.	.	.	.	.
.	.	.	.	.
.	.	.	.	.
.	.	.	.	.
R00	08.2023	EMITIDO REV. Y COMENTARIO	J.O.	R.E.

	FECHA	FIRMA
DISEÑO : ALBERTO PRIETO	15.08.2023	Alberto Prieto T. Ing. Caminos, Canales y Puertos CIP 2791-1
DIBUJO : ROGER ROSILLO	15.08.2023	Roger Rosillo L. Tecnico CAD
REVISION : ALBERTO PRIETO	15.08.2023	Alberto Prieto T. Ing. Caminos, Canales y Puertos CIP 2791-1
APROBACION : ING. JOSE LUIS OBLITAS	15.08.2023	
DIRECTOR DE PROYECTO : ING. RICARDO A. ECHEGARAY N.	15.08.2023	

OHLA Perú

inypsa

PERÚ Presidencia del Consejo de Ministros

RECONSTRUCCIÓN CON CAMBIOS

SOLUCIONES INTEGRALES
ENTREGA DE LAS DEFENSAS
RIBEREÑAS RÍO CHICAMA
Y RÍO VIRÚ (PAQUETE 9R-06)
PROYECTO 4 - CUI 2509625

PAQUETE 02 - QUEBRADA PAMPA HERMOSA QUIRRIPANO / PAMPAS DE JAGUEY

PLANO
DIQUE PH-DR-1
SECCIONES TRANSVERSALES
3 DE 4

ESPECIALIDAD :
CIVIL

USO :
651-DIQUES TRANSVERSALES-2

ZONA :
CHICAMA-ASCOPE-LA LIBERTAD

ESCALA :	FECHA :	REV :
1/500	15.08.2023	R00

CODIGO DEL PLANO :
400195-OHL001-651-XX-DR-CV-000042